



НИЖЕГОРОДСКАЯ  
ГОСУДАРСТВЕННАЯ  
НАУЧНАЯ  
БИБЛИОТЕКА



# АФРИКА ДАЛЕКАЯ И БЛИЗКАЯ

русские исследователи  
и путешественники  
о самом жарком  
континенте мира

*«Далеко, далеко, на озере Чад  
изысканный бродит жираф...»*, —  
строки знаменитого стихотворения  
Николая Гумилева поразительно точно  
отражают наше восприятие Африки.  
Но романтика и влечение к неведомому  
лишь сравнительно недавно стали  
достаточным мотивом посетить дальние  
страны.



Николай Гумилев, 1907 г.

В предшествующие эпохи главными мотивами путешествий были практический интерес и продвижение религиозных убеждений.

Благодаря миссионерам и паломникам по святым местам на протяжении столетий человечество обогащало свои представления о мире.



Первая документально зафиксированная встреча нашего соотечественника с Африкой состоялась в XV веке. Ведомый практическим купеческим интересом, житель Твери Афанасий Никитин в числе других дальних стран открыл для себя африканский континент. Свои впечатления он увековечил в книге «Хождение за три моря».

Глубокой христианской верой было мотивировано опасное путешествие Василия Григорьевича Григоровича-Барского, предпринятое в XVIII веке.





К началу XIX века многие наши путешественники, в основном моряки, смогли побывать у берегов Черного континента. Некоторые из них опубликовали путевые заметки в российской прессе тех лет. Первым русским, составившим описание южной оконечности Африки, был Василий Михайлович Головнин, капитан шлюпа «Диана».

Интерес к Африке русские люди в полной мере смогли удовлетворить начиная со второй половины XIX века, в эпоху стремительного развития российской науки. Именно в этот период состоялась многолетняя экспедиция Василия Юнкера в Центральную Африку.



Дорогие читатели! Представляем вашему вниманию книги об африканских путешествиях из фондов Нижегородской «Ленинки», прежде всего редкие, прижизненные издания русских открывателей самого загадочного континента.

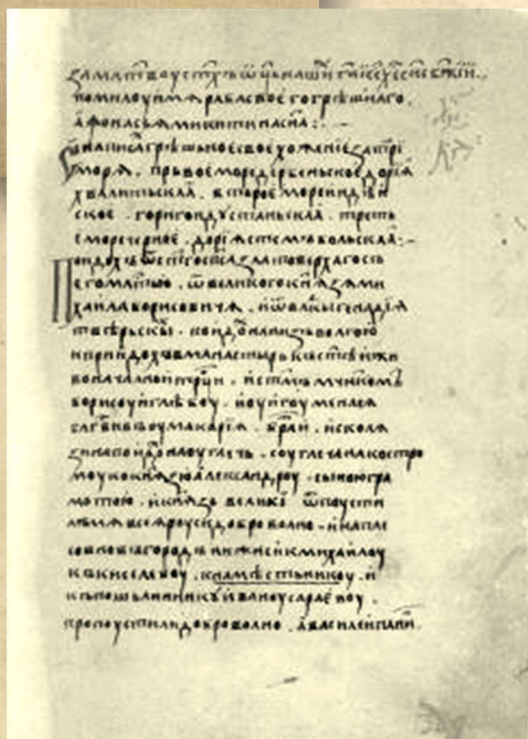


## «Хождение» Афанасия Никитина

В 1468 году тверской купец Афанасий Никитин предпринял экспедицию, посетив страны Востока, Африку, Индию и Персию. Возвращаясь из путешествия в Индию, он достиг берегов Сомали. Афанасий Никитин не проводил в Африке целенаправленных исследований, и сведений о каких-либо совершенных им открытиях не сохранилось.







Но он наблюдал быт и обычаи местного населения и отразил эти впечатления в своих знаменитых путевых записях, известных под названием «Хождение за три моря». Наблюдения Афанасия Никитина остаются одними из первых на русской земле ценнейшими сведениями об африканском континенте и живущих на нем племенах.



# «Пешеходец» Григорович-Барский



Василий Григорьевич Григорович-Барский — паломник, путешественник, писатель, православный монах. Всю свою недолгую жизнь, начиная с 1723 года до конца дней, совершал паломнические путешествия.

В 1726–1728 годы странствовал по Палестине, посетил Иерусалим, Иордан, затем направился в Каир, через Суэц, Бейрут и Триполи добрался до Дамаска, а затем вновь отправился на Синай и в Палестину. Далее он посещал страны Востока, Средиземноморья, долгое время жил там.

В Каире Василий прожил восемь месяцев. В описании своих путешествий он отмечал значительные отличия Каира от европейских городов: маленькие, тесные дома с одним входом, неухоженные улицы, но при этом роскошный базар. «Большое впечатление на Барского произвел Нил, значение которого для Египта он вполне оценил; восхитило обилие плодов, произрастающих на этих землях летом и зимой, особенно запомнилась ему финиковая пальма. Удалось увидеть страннику и величавые египетские пирамиды, или, как он их называл, «фараоновы горы» [Цит. по : Корнилов С. Странствия ...].



Каир. Фрагмент рисунка из рукописи  
В.Г. Григоровича-Барского. 1727–1728 гг.

Василий Григорьевич «оставил удивительное и самобытное изложение своих приключений «Пешеходца Василия Григоровича-Барского, уроженца Киевского, монаха Антиохийского путешествие по Святым местам, в Европе, Азии и Африке находящимся, предпринятое в 1723 и оконченное в 1747 году, им самим писанное». По этой книге, которая с конца XVIII века издавалась неоднократно, соотечественники познакомились с Африкой, расширяя свои познания о мире и населяющих его народах. Повествования Барского правдивы и особенно замечательны тем, что не содержат и тени пренебрежительного отношения к обычаям и верованиям других народов» [Цит. по: Корнилов С. Странствия ...].



П Ї Ш Е Х О Д Ц А  
ВАСИЛІЯ ГРИГОРОВИЧА-БАРСКАГО-ПЛАКИ-ЛБОВА,  
Уроженца Киевскаго, Монаха Антиохійскаго,  
П У Т Е Ш Е С Т В І Е  
къ  
С В Я Т Ы М Ъ М Ъ С Т А М Ъ,  
въ  
Е В Р О П Ъ, А З І И и А Ф Р И К Ъ  
находящимся,  
предпріатовъ въ 1723, и окончанное въ 1747 году,  
имъ самимъ писанное  
Часть первая,  
Содержащая въ себѣ описаніе ея  
съ 1723 по 1735 годъ.

Изданное шестымъ тысячелѣтѣмъ.

ВЪ САНКТ-ПЕТЕРБУРГѢ,  
Изданіемъ Императорской Академіи Наукъ,  
1819 года.

# «Путешествіе по Египту и Нубіи» Авраама Норова

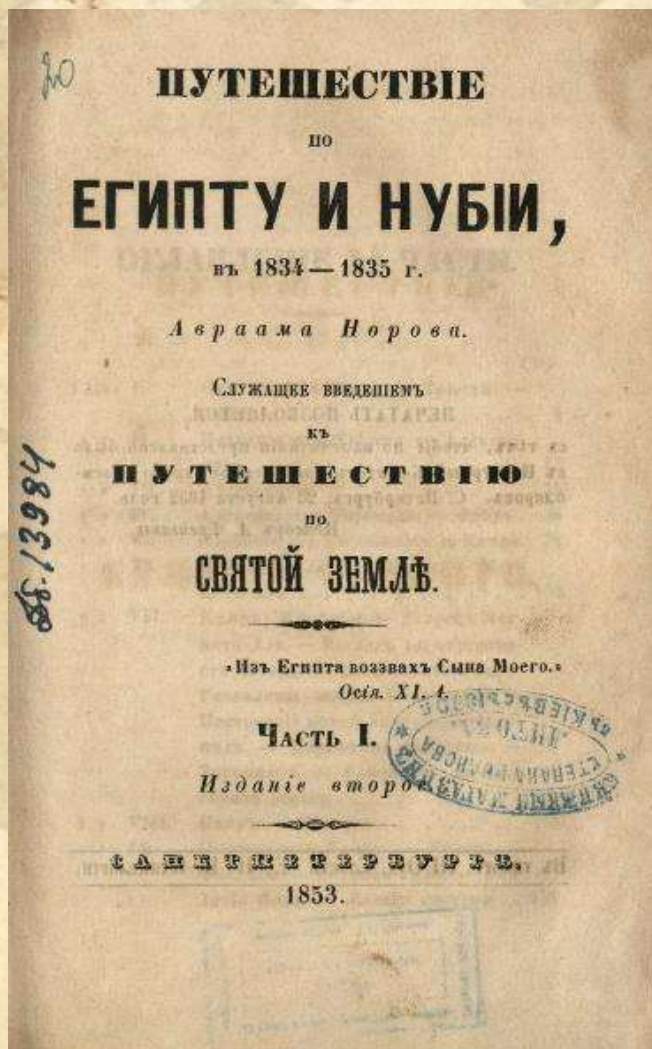


Авраам Сергеевич Норов — российский государственный деятель, ученый и писатель. Действительный тайный советник. Юнкер в гвардейской артиллерии, участник Отечественной войны 1812 года.

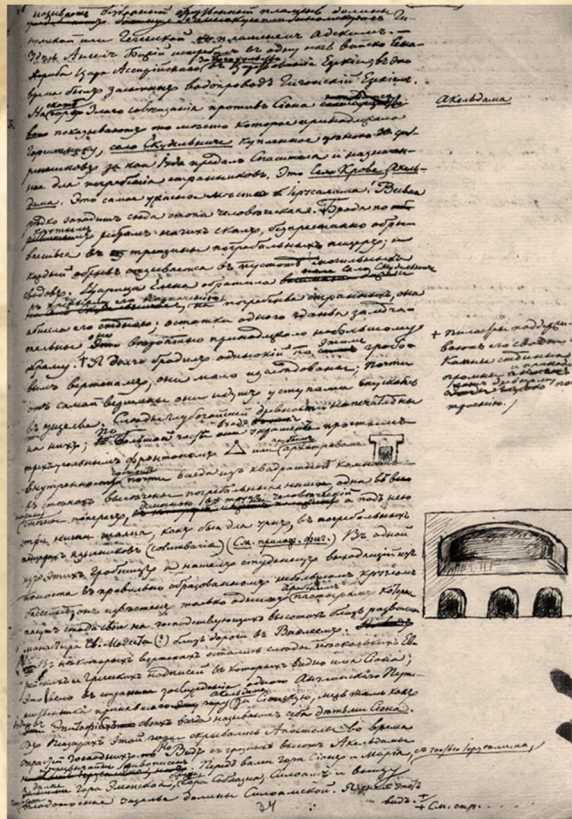
Норов является первым крупным русским исследователем Нильского бассейна. Материалы его путешествий высоко оценило Русское географическое общество, почетным членом которого он был избран в 1857 году.

В 1834 году А.С. Норов отправился в Северную Африку, Палестину, Малую Азию и Иерусалим как паломник. Авраам Сергеевич одним из первых россиян совершил путешествие по Египту и Нубии, на парусном судне проплыл весь Нил, исследовал Северный Судан. Ученый собрал ценный материал по географии, экономике и культуре населяющих эти земли народов.





Результатом паломнического путешествия 1834–1836 годов стали две книги: «Путешествие по Святой земле» и «Путешествие по Египту и Нубии в 1834–1835 г. Авраама Норова, служащее дополнением к «Путешествію по Святой земле». В книгах помимо путевых впечатлений описаны археологические редкости, найденные во время экспедиции, поэтому А.С. Норова по праву можно считать зачинателем русской библейской археологии.



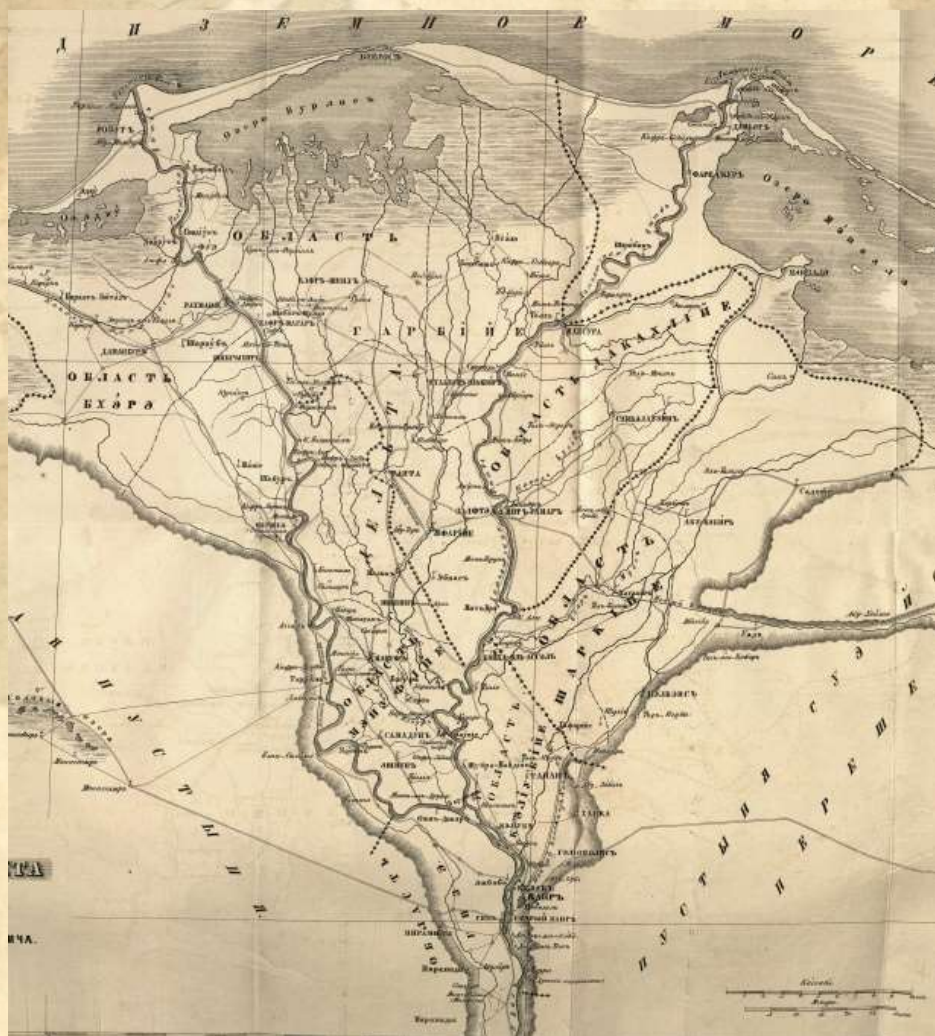
Свои дневники А.С. Норов иллюстрировал рисунками, что имело дополнительную ценность для представления природы и жизни африканских племен.



Страница из рукописи  
«Путешествие по Святой земле»

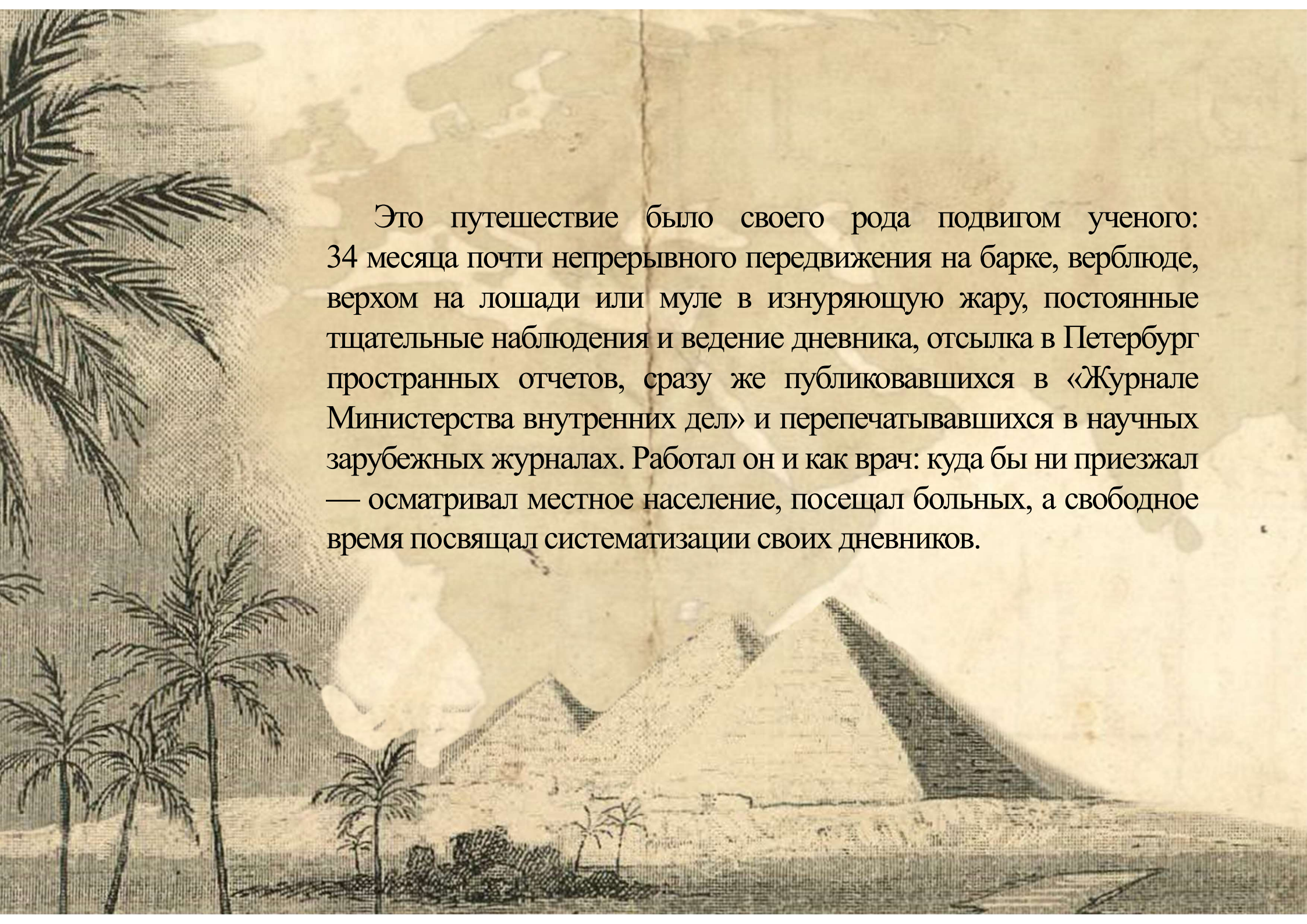


# Записки русского врача Рафаловича

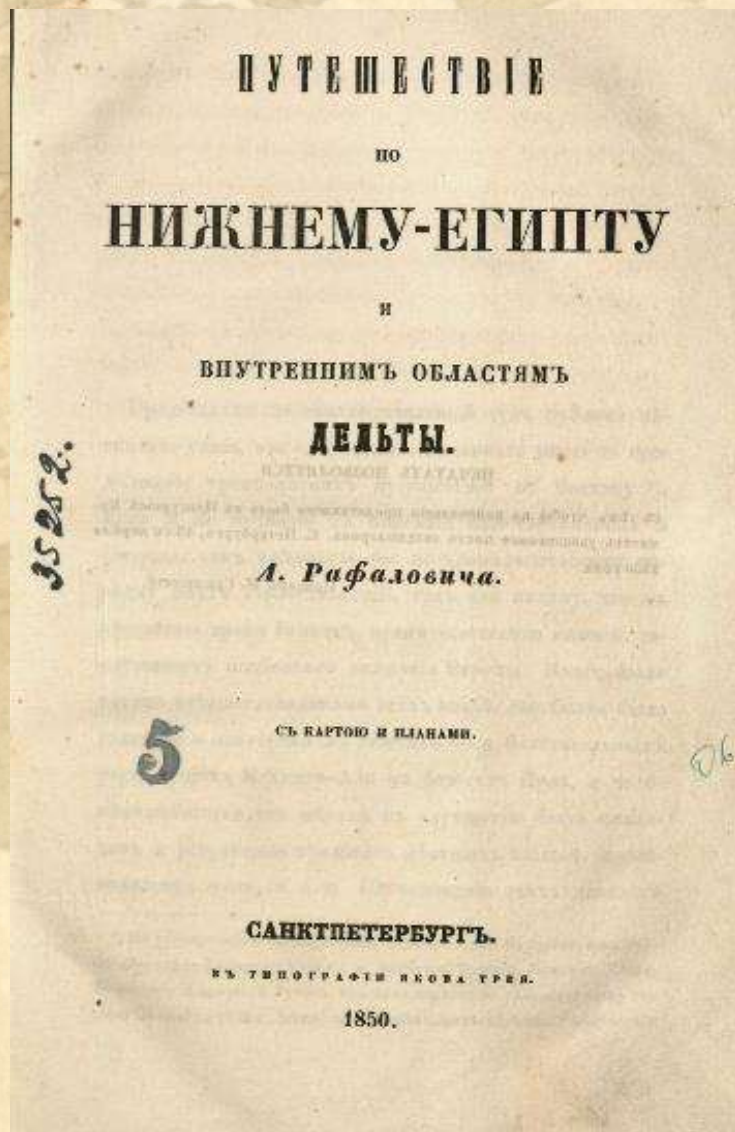


В середине 1840-х годов на африканском континенте разразилась чума. Для изучения эпидемии была организована врачебная экспедиция в Египет, которую возглавил молодой врач, доктор медицины Артемий Алексеевич Рафалович. Чума прекратилась естественным путем еще до приезда экспедиции, но Рафалович остался в Африке еще на долгие три года. Он изучил дельту Нила, Нубию и Абиссинию.

Фрагмент карты путешествий А.А. Рафаловича



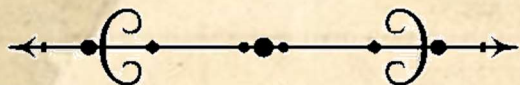
Это путешествие было своего рода подвигом ученого: 34 месяца почти непрерывного передвижения на барке, верблюде, верхом на лошади или муле в изнуряющую жару, постоянные тщательные наблюдения и ведение дневника, отсылка в Петербург пространных отчетов, сразу же публиковавшихся в «Журнале Министерства внутренних дел» и перепечатывавшихся в научных зарубежных журналах. Работал он и как врач: куда бы ни приезжал — осматривал местное население, посещал больных, а свободное время посвящал систематизации своих дневников.



В декабре 1848 года, по приезде в Петербург, Рафалович приступил к разбору и систематизации своих путевых записей для последующего издания. Более года он обрабатывал дневник, после чего в 1850 году выпустил «Путешествие по Нижнему Египту и внутренним областям Дельты».

Книга универсальна по содержанию: сведения по ботанике, зоологии, геологии, климатологии, экономике. Особенно много внимания уделяется сельскому хозяйству и этнографии. Как врачу, автору была интересна и народная медицина.


Труды Рафаловича имеют и историческую ценность: помимо попытки составить словарь языка племен Нижней Нубии, он внес свой вклад в формирование русской географической терминологии, пытаясь перевести арабские названия и избегая влияния французской традиции. Маршруты его путешествий, содержащие описание или перечисление не только городов, но и деревень, — источник для изучения арабской исторической географии.



## «Странствователь по суше и морям»



Интерес к Африке усиливался по мере популяризации экспедиций и их открытий. Следующую крупную научную экспедицию предпринял Егор Петрович Ковалевский — российский путешественник, писатель, дипломат, востоковед, почетный член Петербургской Академии наук. В 1847 году он был приглашен Мухаммедом Али-пашой в Египет для поиска месторождений золота. При отъезде Ковалевский получил инструкции, согласно которой должен был собрать «ценные краткие сведения о больших работах, проектируемых пашей Мухаммедом Али, таких как плотина через Нил, Суэцкий канал и другие».



Предполагалось также, что будут собраны «интересные и ценные сведения, относящиеся непосредственно к работорговле, которая... процветает в Египте, а также о торговых отношениях, которые существуют в этой стране и в более отдаленных местностях, как Абиссиния или средняя Аравия». В 1847–1848 годах Ковалевский провел геологические исследования на северо-востоке Африки, где ему удалось одному из первых указать правильное географическое положение истоков Белого Нила, что было подтверждено значительно позже.



По итогам экспедиции вышла иллюстрированная книга «Путешествие во внутреннюю Африку», в которую вошло детальное описание Абиссинии (Эфиопии), Египта, Нубии и других территорий Центральной Африки.



«В то время, когда читатель примется за эту книгу, я буду далеко отсюда. На этот раз пребывание мое в Петербурге было непродолжительно, и я не успел обработать, как бы хотел, некоторые предметы в издаваемой мною книге, как, например, о происхождении разных племен, населяющих Египет, Нубию и Судан, и оставил неизданным путешествие свое по Сирии и Палестине. Кто знает трудности иллюстрированного издания у нас, тот удивится, как я мог издать свою книгу в таком виде в это короткое время», — писал Ковалевский, отправляясь в очередную экспедицию в Китай.

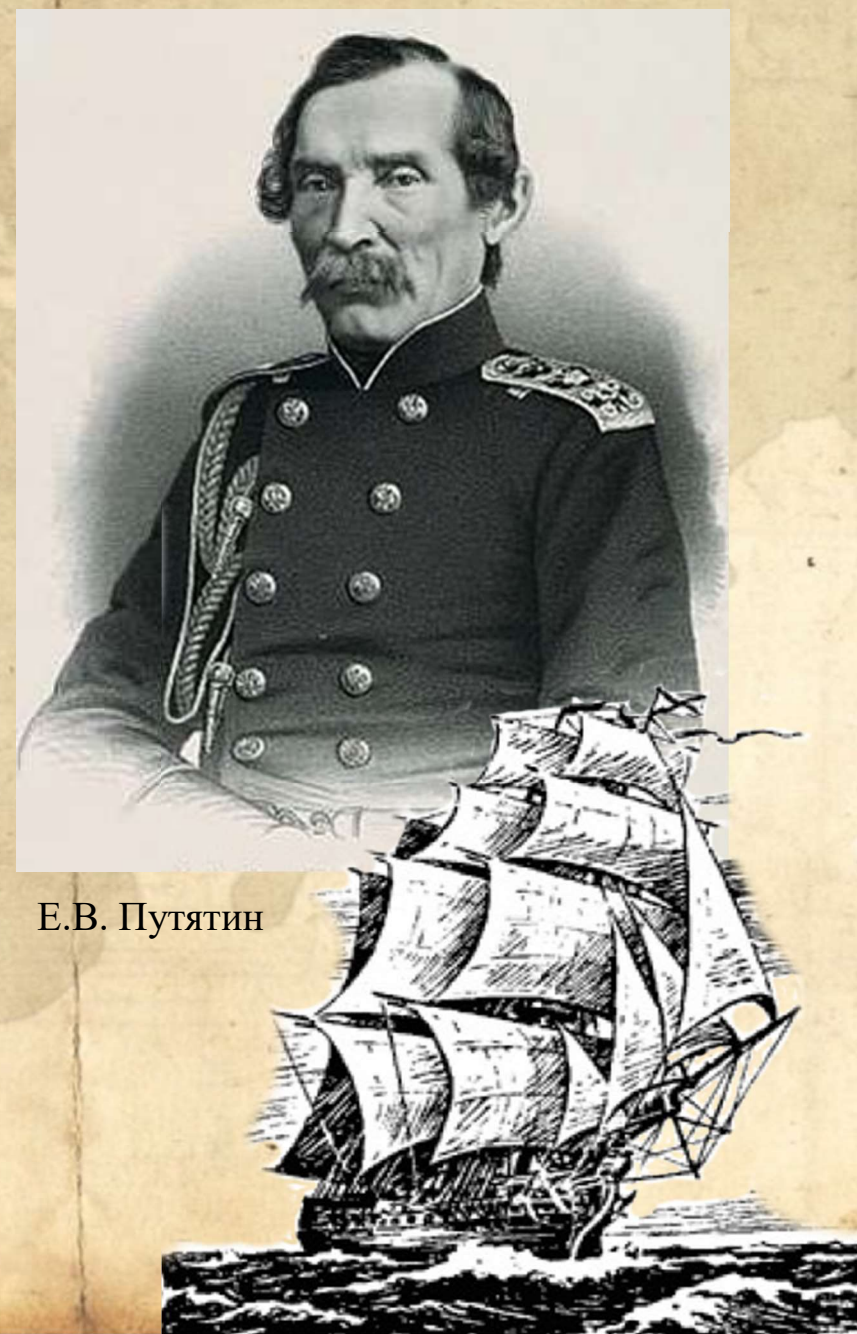


# Кругосветное путешествие Ивана Гончарова



Совершенно невероятным кажется факт присутствия на африканском континенте писателя Ивана Александровича Гончарова. Новость о том, что осенью 1852 года Иван Гончаров отправился в экспедицию на фрегате «Паллада», удивила представителей российского литературного сообщества. Гончаров имел репутацию человека консервативного и не склонного к авантюрам.

Кандидатуру Гончарова для ведения судового журнала предложил главе морской экспедиции Евфимию Васильевичу Путятину Авраам Норов, известный путешественник и писатель. Иван Александрович нуждался в перемене жизни, чтобы «заживо не умереть от праздности, скуки, тяжести и запустения в голове и сердце». Итогом его путешествия стала книга «Фрегат «Паллада», которую сейчас читают едва ли не чаще, чем другие произведения писателя.



Е.В. Путятин

Книга «Фрегат «Паллада»» составлена из отдельных очерков на основе путевых заметок, которые были написаны во время экспедиции. Гончаров вместе с экипажем фрегата посетил Англию, затем побывал в некоторых странах Африки, Китае, Японии. Первый очерк «Ликкейские острова» был напечатан в журнале «Отечественные записки» сразу же после возвращения в апреле 1855 года.



И.А. Гончаров и офицеры фрегата «Паллада»

В дальнейшем — вплоть до выхода книги —  
путевые заметки о кругосветном путешествии  
Гончарова публиковались в журналах «Совре-  
менник», «Морской сборник», «Русский вестник»  
и «Отечественные записки».

Первое полное издание появилось в 1858  
году. При жизни писателя книга выходила  
шесть раз как отдельными изданиями, так  
и в составе собраний сочинений автора.

# ФРЕГАТЪ ПАЛЛАДА

ОЧЕРКИ ПУТЕШЕСТВІЯ

Ивана Гончарова

ВЪ ДВУХЪ ТОМАХЪ

ТОМЪ ПЕРВЫЙ

ИЗДАНИЕ А. П. ГЛАЗУНОВА



С.-ПЕТЕРБУРГЪ

—  
1858

Южная Африка и местные жители поразили писателя, страницы, посвященные Африке, дышат экспрессией. Талант Гончарова позволил описать Африку не с научной точки зрения, а литературно, с героями и сюжетами, что очень понравилось читающей публике. «Мыс Доброй Надежды — это целая книга, с претензиями на исторический взгляд», — писал Иван Александрович.



## Путешествие А.В. Елисеева «по белу-свету»

Александр Васильевич Елисеев — военный врач, ученый-антрополог, путешественник и писатель. Страсть к путешествиям он приобрел в юности, сопровождая отца в его экспедициях. Еще находясь в Военно-медицинской академии, Елисеев предпринял свое первое путешествие в Африку. Весной 1881 года он направляется в Египет, чтобы оттуда пробраться в Палестину, где изучает храмы и достопримечательности Святой земли. После некоторого перерыва, в начале 1884 года, Елисеев снова в Египте, затем едет в Тунис и Алжир, более двух месяцев проводит в Сахаре и через Марокко, Испанию и Западную Европу возвращается в Россию.





Во всех своих путешествиях А.В. Елисеев занимался научными изысканиями, в основном антропологическими, этнографическими и медицинскими. Александр Васильевич был не только вдумчивым исследователем, но и талантливым писателем. Он написал немало серьезных статей, которые были напечатаны в различных научных журналах, но кроме этого его перу принадлежит большое количество занимательных путевых очерков. Елисеевым подробно описана пустыня Сахара, которую он пересек полностью: ее флора и фауна, а также повседневная жизнь и обычаи племени туарегов.

914  
8.51.17

27

# ПО БѢЛУ-СВѢТУ

Очерки и картины изъ путешествій

ПО ТРЕМЪ ЧАСТЯМЪ СТАРАГО СВѢТА

*Доктора А. В. Елистева.*

Съ иллюстраціями художниковъ: В. П. Овсяникова,  
А. А. Писемскаго, Ф. П. Ризниченко, акад. Н. С. Самокишъ,  
Э. К. Соколовскаго и А. А. Чикина.

19493

108843



2

С.-ПЕТЕРБУРГЪ  
Изданіе П. П. Сойкина, Стремянная, 12  
1896

В 1890-х гг. издательство П.П. Сойкина первым выпустило в свет его труды. Наибольшую известность получил увлекательно и ярко написанный четырехтомник «По белу свету», который только Сойкиным переиздавался три раза, а потом претерпел еще много переизданий. Критики отмечали не только его познавательное и научное значение, стиль изложения и занимательные сюжеты, но и подход к оформлению.





Это была одна из первых попыток отечественных издателей выпустить большой богато иллюстрированный труд силами русских художников и графиков. В иллюстрации книги участвовали Н.С. Самокиш, Е.П. Самокиш-Судовская, В.Г. Казанцев, Н.Н. Каразин, В.П. Овсяников, Э.К. Соколовский, А.А. Чикин.

«Редакция журнала «Природа и люди», предложившая мне составить общее описание всех моих странствований по различным странам трех частей Старого Света, пришла навстречу давнишнему моему желанию. Давно уже искал я средств и возможности в цельном, систематическом описании поделиться с публикою результатами и впечатлениями, вынесенными мною из моей скитальческой жизни».

В четырех томах путешественник А.В. Елисеев описал все земли, в которых побывал, а в первый том вошли подробные описания Палестины, Ливии, Туниса, Алжира и Сахары.



К середине XIX века накопилось достаточно сведений об африканском континенте, участники многих экспедиций публиковали научные отчеты в различных журналах, изданы были и книги. Однако исследовались в основном легкодоступные земли Северной и Западной Африки. Центральная и Южная Африка таила в себе еще много загадочного и неизученного.

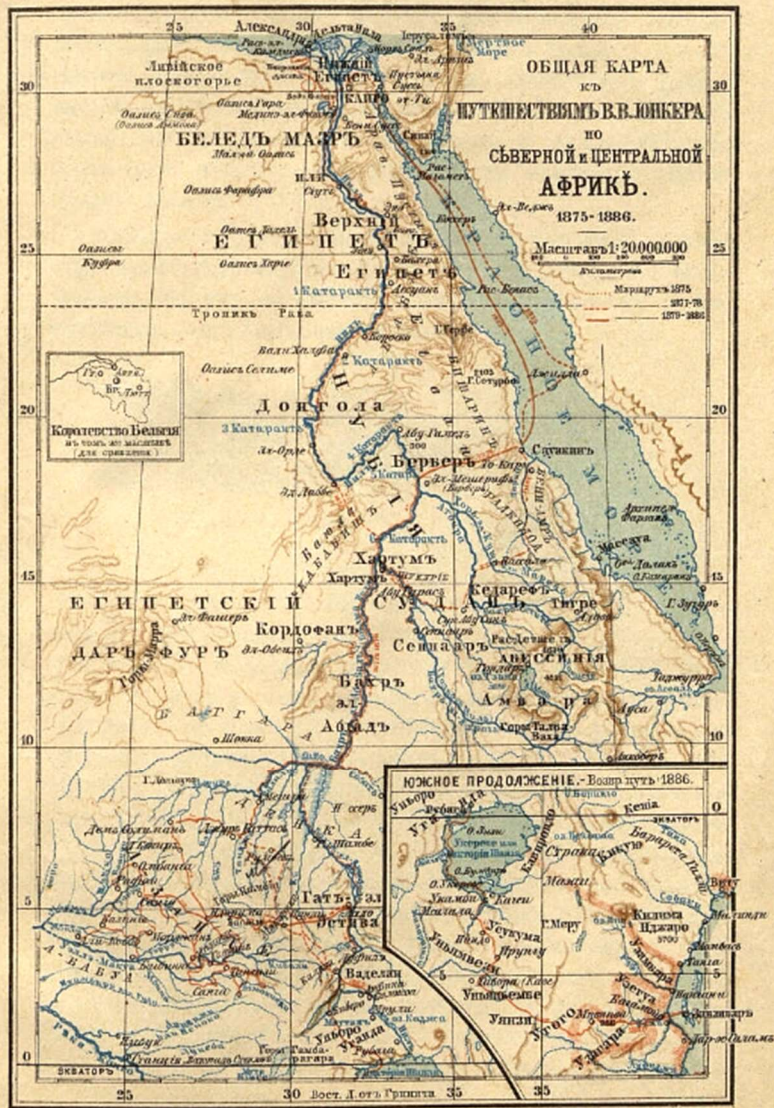


# Географ Африки с дипломом доктора



Огромный вклад в исследование Африки внес русский географ, путешественник, доктор медицины Василий Васильевич Юнкер, участник многих этнографических экспедиций. Почетный член Императорского Русского географического общества. Награжден золотой медалью Королевского географического общества (Великобритания) за вклад в исследование африканского континента.

Изучение Африки являлось делом всей его жизни, именно открытия В.В. Юнкера подарили нам многие современные знания о континенте.



Первая экспедиция, в которой Юнкер выступил в качестве командира, датировалась 1875 годом и направлялась в Восточную и Экваториальную Африку. Уже через год после путешествия географ покорил Южную Африку — это была самая трудная и продолжительная экспедиция. Василий Юнкер подготовил подробную карту со всеми открытиями, совершенными в период поездок.


Все, что сделал для науки Василий Васильевич Юнкер, очень высоко оценивается научным сообществом. Его карты выполнены очень точно, много интересной информации содержат исследования, касающиеся гидрографии и метеорологии. Дневники содержат ценнейшие сведения по флоре и фауне.



В.В. Юнкер в Хартуме, 1878 г.



Особое место занимал любимый предмет Юнкера — этнография. Юнкер оставил нам десятки словарей негритянских племен, в которых ему довелось жить по несколько лет. Собранные им этнографические коллекции, а также коллекции растений и животных являются экспонатами отечественных музеев.



Сразу по возвращении из экспедиции В.В. Юнкер публикует ряд научных статей, а также подробные путевые дневники, которые рассказывали обо всех его путешествиях по Африке. Эти дневники и поныне остаются для науки бесценным свидетельством изучения глубинных районов континента.



Dr. Wilh. Junkers

# Reisen in Afrika

1875 1886.

Erster Band

(1875—1878).

Nach seinen Tagebüchern unter der Mitwirkung

von

Richard Buchta

herausgegeben von dem Reisenden.

Mit 10 Holzschnitten, 125 Zeichnungen im Text und 1 Karte.

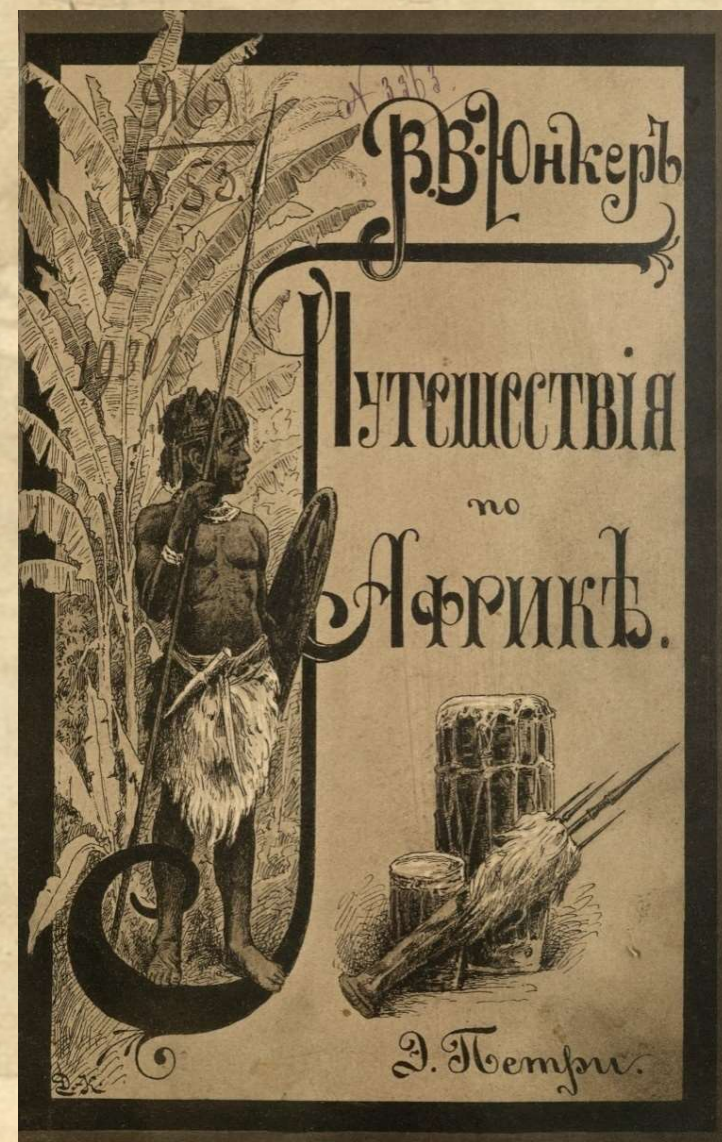
Wien u. Olmütz

Eduard Sölzsel

1880.

Три тома дневников В.В. Юнкера были первоначально изданы в 1889–1891 годы в Вене на немецком языке. Это объяснялось стремлением исследователя как можно скорее сделать свои открытия достоянием мировой науки. В 1891 году он вплотную приступил к подготовке русского издания своих «Путешествий по Африке». Но осуществить это ему не удалось — в начале февраля 1892 года В.В. Юнкер скончался.

Вскоре после кончины исследователя была предпринята попытка создать книгу для широкого читателя о В.В. Юнкере и его путешествиях. В 1893 году Э.Ю. Петри, русский антрополог, географ и картограф, выпустил в издательстве Девриена в Санкт-Петербурге популярное описание (в собственном изложении) африканской экспедиции Юнкера. Книга предназначалась для юношества и была приключенческой, многие научные открытия были опущены или сильно сокращены.



Только в 1949 году в Москве был выпущен перевод с немецкого языка трехтомника дневников Юнкера, но тоже с большими сокращениями. Подготовка издания была осуществлена под руководством доктора исторических наук, специалиста по африканским традиционным религиям Б.И. Шаревской. Она сопроводила книгу большим предисловием, в котором, помимо анализа научных итогов путешествий В.В. Юнкера, дан небольшой обзор других русских путешествий в Африку в XIX веке (А.С. Норова, Е.П. Ковалевского, А.А. Рафаловича, А.В. Елисеева).



# Гусар, землепроходец, монах

Конец XIX века ознаменовался еще большим количеством экспедиций в Африку с различными миссиями — от научных до духовных, медицинских и военных.

Большую известность в конце XIX — начале XX века в России приобрели приключения гусара, офицера лейб-гвардии, неутомимого путешественника, картографа Александра Ксаверьевича Булатовича.



В экспедиции А.К. Булатович прежде всего занимался научными исследованиями: его задачей было уточнение гидрографической сети рек, не входящих в нильский бассейн. Первое путешествие было краткосрочным, но осталось много недоделанного, и с сентября 1897 по июль 1898 года Булатович совершает второе путешествие по области Каффа и смежным с нею территориям на западе и юге Эфиопии. В ходе экспедиции Булатович точно установил и дал подробное описание реки Омо, открыл горный хребет, зафиксировал ряд горных вершин и межгорных долин. Он подробно описал климат Эфиопии за год наблюдений.



На обратном пути Александр Ксаверьевич не отдыхал, а обрабатывал дневники, которые скрупулезно вел во время африканских странствий. Вскоре после прибытия Булатовича в Петербург в свет вышла его первая книга «От Энтото до реки Баро. Отчеты о путешествии в Юго-Западной области Эфиопской империи в 1896–1897 гг.». 4 августа 1897 года за успешную экспедицию и помощь отряду Красного Креста поручик Булатович был награжден орденом Святой Анны III степени.

ОТЪ ЭНТОТО ДО РЪКИ БАРО.

ОТЧЕТЪ

О ПУТЕШЕСТВИИ ВЪ ЮГО-ЗАПАДНЫЯ ОБЛАСТИ ЭФИОПСКОЙ ИМПЕРИИ

въ 1896 — 1897 г.г.

155  
ОТЪ ЭНТОТО ДО РЪКИ БАРО.

ОТЧЕТЪ

О ПУТЕШЕСТВИИ ВЪ ЮГО-ЗАПАДНЫЯ ОБЛАСТИ ЭФИОПСКОЙ ИМПЕРИИ

въ 1896 — 1897 г.г.

Л.-Гв. Гусарскаго ЕГО ВЕЛИЧЕСТВА полка  
Поручикъ Булатовича.

СПЕДИТИРОВАТЬ.

Типографія В. Киселева, в Мѣхъ Фелдшера, на Дворѣ, вѣстн  
1897.


В 1899 году А.К. Булатович совершил третье путешествие в западные области Эфиопии, основной целью которого были астрономические наблюдения в Восточной Африке. А.К. Булатович подружился с правителем Эфиопии Менеликом II, был его доверенным лицом и даже отправился с ним на охоту на слонов, став первым русским охотником в Африке.



Менелик II

В России его миссия была высоко оценена: он получил серебряную медаль Императорского Русского географического общества за работы по Эфиопии.

По итогам третьей экспедиции в 1900 году Булатович подготовил к печати книгу «С войсками Менелика II (дневник похода из Эфиопии к озеру Рудольфа)».





«Третье путешествие по Эфиопии» — так называлась еще одна книга по материалам экспедиции Булатовича. Она составлена из неопубликованных документов и других архивных материалов, связанных с его путешествиями. В конце 1980-х годов документы были найдены и подготовлены к печати известным востоковедом Исидором Саввичем Кацнельсоном.

А.К.Булатович

# Третье путешествие по Эфиопии



В 1903 году случился переломный момент в его мировоззрении, и офицер с блестящим карьерным будущим подает в отставку, принимает схиму под именем Антоний и отбывает в Грецию, в Афонский монастырь. Но Африка его не отпускает, в 1911 году он предпринимает четвертое путешествие в Эфиопию. Во время своего последнего визита Александр Ксаверьевич посетил Менелика II, пытался организовать русскую духовную миссию в монастыре на озере Шале.


А.К. Булатович трагически погиб в 1919 году.



# Пять континентов Вавилова

«Жизнь коротка, надо спешить».  
Николай Иванович Вавилов часто повторял эти слова, и это как нельзя лучше характеризует человека, успевшего за четверть века обойти все населенные континенты нашей планеты. В поисках диких предков сельскохозяйственных растений, изучая истоки земледельческой культуры, исследователь углублялся в самые недоступные уголки Земли...





Н.И. Вавилова можно назвать ученым энциклопедических знаний и великим путешественником XX века. Генетика, ботаника, агрономия, теория селекции, география растений — это далеко не полный круг его научных интересов. Вавилову принадлежит несколько фундаментальных открытий в биологии и целый ряд замечательных идей, которые до сих пор продолжают разрабатываться современными учеными.



В 1926 году Вавилов совершает большую экспедицию для изучения Алжира, оазиса Бискра в пустыни Сахара, областей Кабилии, Марокко, Туниса, Сомали, Египта, Эфиопии и Эритреи. Исследует очаги возникновения культурных растений и собирает образцы уникальных растений и семенного материала.

Цель его путешествий была одна — изучение растениеводческих ресурсов всего земного шара и создание мировой коллекции культурных растений.

Итогом многолетних экспедиций стало огромное количество научного материала, по возможности проиллюстрированного картинами и фотографиями.

Амбон  
STYRACTE LACINOSA



Лукья Свеем  
BETA MARITIMA



Пробовый лист  
QUERCUS SUBER



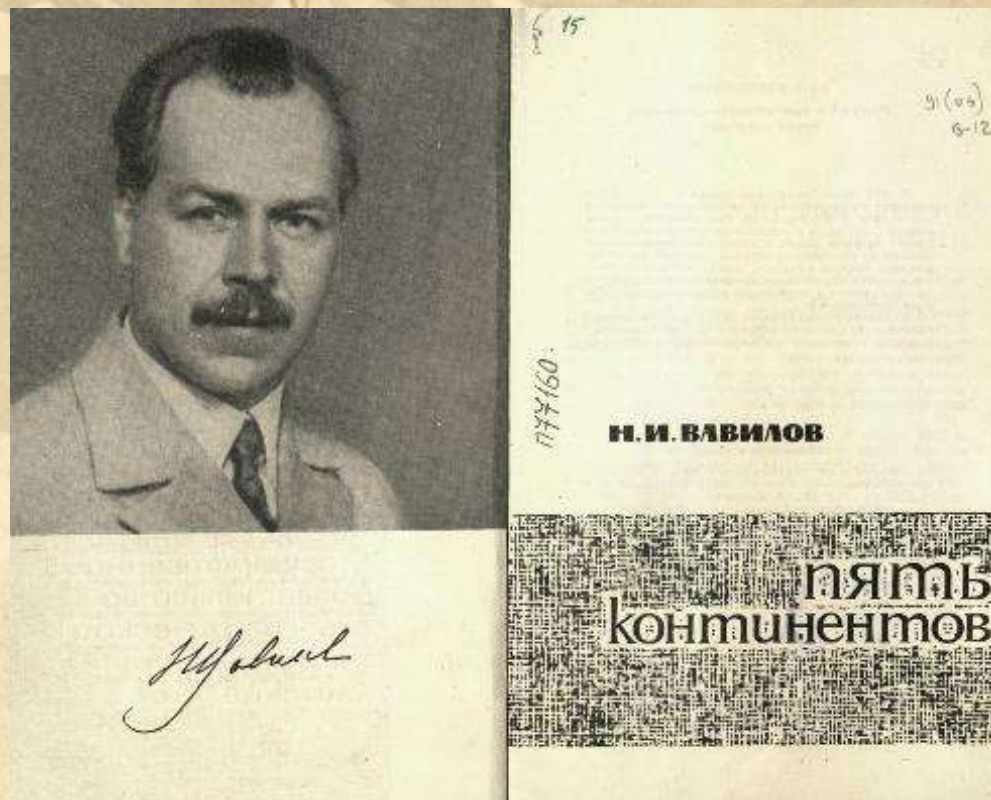
Банан Экуете  
MUSA ECUSETE



В 1939 году Н.И. Вавилов и его соратники по Институту растениеводства подготовили к изданию книгу «о путешествиях в поисках новых растений» «Пять континентов». В связи с его кончиной в 1943 году, книга вышла в свет только в 1962 году.



В этой книге Н.И. Вавилов рассказывает о путешествиях по основным земледельческим районам Земли, в том числе и о посещении Африки как прародины всех культурных растений. Здесь много интереснейших сведений по географии культурных растений, красочные описания природы и поселений, живые наблюдения быта земледельческого населения, интересные эпизоды встреч с коренными жителями. В книге также много оригинальных фотографий и иллюстраций.





Прекрасный край, опасный и влекущий — такой Африка была и во многих отношениях такой остается в нашем восприятии, несмотря на огромный поток доступной информации и безграничные возможности онлайн-путешествий.



# Русский травелог в фондах НГОУНБ

**Артамонов Л. К.** Через Эфиопию к берегам Белого Нила / Л. К. Артамонов. Москва: Наука, 1979. 213 с.: ил.

**Бессель Л. А.** Как я путешествовал по Абиссинии / Людм. Бессель. Москва: Тип. «Крестного календаря», 1912. 88 с.: ил. (Библиотека И. Горбунова-Посадова; № 266).

**Булатович А. К.** С войсками Менелика II / А. К. Булатович; под ред., с предисл. и примеч. И. С. Кацнельсона; Академия наук СССР, Институт востоковедения. Москва: Наука, 1971. 352 с.: ил., портр.

**Булатович А. К.** Третье путешествие по Эфиопии / А. К. Булатович. Москва: Наука, 1987. 122 с.: портр.

**Вавилов Н. И.** Пять континентов / Н. И. Вавилов. Под тропиками Азии / А. Н. Краснов. Москва: Мысль, 1987. 349 с.: ил.

**Григорович-Барский В. Г.** Пешеходца Василия Григоровича-Барского-Плаки-Албова, уроженца киевского, монаха Антиохийского, Путешествие к Святым местам, в Европе, Азии и Африке находящимся, предпринятое в 1723, и окончанное в 1747 году, им самим писанное: ч. 1–2. Изданное шестым тиснением. В Санктпетербурге: Иждивением Императорской Академии наук, 1819. XII, 408, 391 с.

**Догель В. А.** Натуралист в Восточной Африке / В. А. Догель. Петроград; Москва: А.С. Панафидина, 1916. 112 с., 53 рис. (Библиотека натуралиста).

**Елисеев А. В.** Львиные ночи: Из путешествия по Северной Африке / [соч.] А. В. Елисеева. Санкт-Петербург: П. П. Сойкин, 1905. 71 с.

**Елисеев А. В.** По белу свету: очерки и картины из путешествий по трем частям Старого света: в 4 т. / А. В. Елисеев. Санкт-Петербург: П. П. Сойкин, 1901.

**Книга хожений:** записки русских путешественников XI–XV вв. / сост., подгот. текста, пер. вступ. ст. и коммент. Н. И. Прокофьева; худож. А. С. Бакулевский, А. А. Бакулевский; оформ. Б. А. Диодорова. Москва: Советская Россия, 1984. 447 с.: ил. (Сокровища древнерусской литературы).

**Ковалевский Е. П.** Путешествие во внутреннюю Африку Е. Ковалевского: в 2 ч. Санкт-Петербург: Тип. Эдуарда Праца, 1849.

**Костенко Л. Ф.** Путешествие в Северную Африку: с 22 рис., испол. Н. Каразиным и грав. г.г. Куренковым и Вейерманом с пл. древ. Карфагена и карт. Сев. Африки. Санкт-Петербург: Тип. и хромолитогр. А. Траншеля, 1876. VI, 240, VI с., 23 л. ил., карт.

**Краснов П. Н.** Казаки в Африке: дневник начальника конвоя Российской императорской миссии в Абиссинию в 1897/98 г. / П. Н. Краснов. Санкт-Петербург: Тип. Главного управления уделов, 1899. 292 с., 1 л. табл.

**Немирович-Данченко В. И.** Под небом Африки: путевые впечатления в садах Гесперид / Вас. Ив. Немирович-Данченко. 2-е изд. Москва: ред. журн. «Юная Россия», 1910. 221 с.: ил. (Библиотека для семьи и школы).

**Норов А. С.** Путешествие по Египту и Нубии в 1834–1835 гг. Авраама Норова: в 2 ч. Санкт-Петербург: Тип. III отделения Собственной Его Императорского Величества канцелярии, 1840.

**Путешествия В. В. Юнкера по Африке / излож. Э. Ю. Петри.** Санкт-Петербург: А. Ф. Девриен, 1897. VI, 290 с., 2 л. ил., карт.: ил.

**Рафалович А. А.** Путешествие по Нижнему Египту и внутренним областям Дельты: с картой и планами / [соч.] А. Рафаловича. Санкт-Петербург: Тип. Я. Трея, 1850. XII, 433 с., 4 л. ил., карт.

**Сумароков А.** Картины Африки и Азии / [соч.] русского путешественника А. Сумарокова. Санкт-Петербург: Тип. И. П. Вошинского, 1883. 209 с.

**Юнкер В. В.** Путешествия по Африке. (1877–1878 и 1879–1886) / В. В. Юнкер. Москва: Гос. изд-во геогр. лит., 1949. 504 с., 6 л. ил., 1 отд. л. карт.: ил., карт.



# Используемая литература

**Африка:** иллюстрированный географический сборник. Москва: Кушнерев, 1902. VII, 512 с., 16 л. ил.: ил.

**Африка:** энциклопедия: в 2 т. / Рос. акад. наук, Институт Африки. Москва: ИНФРА-М: Энциклопедия, 2010.

**Африка** глазами наших соотечественников / АН СССР, Институт Африки. Москва: Наука, 1974. 319 с. (Путешествия по странам Востока).

**Бабков И. И.** По Африке: Путешествия Е. П. Ковалевского, В. В. Юнкера, А. В. Елисеева / И. И. Бабков. Москва: Гос. изд-во геогр. лит., 1949. 88 с.: портр., карт. (Русские путешественники).

**Давидсон А. Б.** Россия и Южная Африка: три века связей / Аполлон Давидсон, Ирина Филатова. Москва: ГУ ВШЭ, 2010. 331 с.

**Забродская М. П.** Русские путешественники по Африке / М. П. Забродская. Москва: Географгиз, 1955. 88 с., 1 л. карт.: портр., карт.

**Кацнельсон И. С.** По неизведанным землям Эфиопии / И. С. Кацнельсон, Г. И. Терехова. Москва: Наука, 1975. 91 с., 1 отд. л. карт.: ил. (Путешествия по странам Востока).

**Корнилов С.** Странствия киевского пешехода // Вокруг света. 1989. № 9. С. 25–27: ил.

**Мощанская В. Н.** Путешествия А. В. Елисеева по белу свету / В. Мощанская. Москва: Географгиз, 1956. 111 с.: ил., карт.

**Рябова В. И.** Русские на Африканском континенте: от хождений до научных экспедиций // Вопросы истории естествознания и техники. 2020. Т. 41, № 4. С. 746–770.



Информационно-библиографический отдел

[sbongounb@mail.ru](mailto:sbongounb@mail.ru)

Нижний Новгород  
2023